UDVIKLINGSPLAN FOR TORRILD

2026–2028

Udarbejdet af Torrild Lokalråd



Velkommen til Torrild

Torrild er en aktiv landsby i den vestlige del af Odder Kommune. Her bor omkring 500 mennesker – heraf mange børnefamilier – omgivet af skov, marker og smuk natur. Byen ligger højt placeret i landskabet og er en del af et stærkt lokalsamfund, hvor frivillighed, fællesskab og engagement er drivkræfterne.

Torrild er i dag en moderne landsby med stærke rødder. Mange pendler til arbejde i Odder, Skanderborg og Aarhus. Vi vil udvikle Torrild med omtanke – så det fortsat er et trygt, grønt og levende sted at bo.

Denne udviklingsplan beskriver:

- Hvad Torrild er i dag
- Hvad vi ønsker at udvikle
- Hvad vi arbejder på for de kommende år
- Og hvilken historie byen bygger på

Planen er både en præsentation af Torrild for nye tilflyttere og et arbejdsredskab for lokalrådet i dialogen med borgere og Odder Kommune.

Et trygt sted at vokse op

Mange vælger Torrild, fordi det er et trygt sted at lade børn vokse op.

På sportspladsen er der legeplads og hyggeskur, og mulighed for aften lys på fodboldbanen. Familierne kan tage til skoven tæt på og gå nogle dejlige ture. Der er mange arrangementer i byen fx fastelavn, sommerfest og juletræstænding og fællesspisning i forsamlingshuset. Der er ingen skole eller institution i byen – børnene køres eller tager bus til Odder, men til gengæld får man:

- Trygge rammer
- Et stærkt lokalt sammenhold
- Naturen lige udenfor døren
- Et lokalsamfund, hvor man hjælper hinanden





Mange forældre fortæller, at det netop er kombinationen af natur, overskuelighed og fællesskab, der gør Torrild til det rigtige valg.

Vi arbejder samtidig for:

- Sikrere trafikforhold
- Bedre cykelforbindelser
- Udbygning af aktivitetsområdet
- Flere fælles aktiviteter for børn og unge

Torrild er måske lille – men her er plads til at vokse.



Torrild i udvikling

Torrild har gennem årene forandret sig fra klassisk landbrugslandsby til moderne bosætnings by. Skole og købmand er forsvundet, men til gengæld er det lokale engagement vokset gennem frivillige initiativer og et aktivt foreningsliv.

Vi ønsker ikke vækst for enhver pris. Vi ønsker udvikling, der styrker det, vi allerede er gode til.

Byens kvaliteter i dag:

- Tæt på natur og skov
- Aktiv borgerforening
- Velfungerende forsamlingshus
- Legeplads og boldbane
- Stærkt lokalt engagement
- Kort afstand til Odder, Horsens, Skanderborg, Aarhus og E45

Samtidig står vi over for udviklingsmuligheder og udfordringer – særligt inden for energi, trafik, bosætning og fælles faciliteter.

Nedenfor beskrives de centrale udviklingsområder.

Fremtidig udvikling og fokusområder

Solceller – grøn omstilling med lokal værdi

Der er vedtaget etablering af et større solcelleanlæg vest for Torrild ved Vandværksvej/Krogstrupvej.

Lokalrådets fokus er:

- At anlægget tilpasses landskabet bedst muligt
- At der etableres rekreative muligheder
- At biodiversiteten styrkes
- At det giver noget tilbage til lokalområdet

Der er i dialog med projektudvikler og kommune arbejdet for stiforbindelser, grønne korridorer, opholdsrum og beplantning, så energiproduktionen ikke blot bliver et teknisk anlæg – men også et rekreativt landskab.

Vores målsætning er, at grøn energiproduktion også bidrager positivt til lokalsamfundet – både for borgerne og økonomisk.

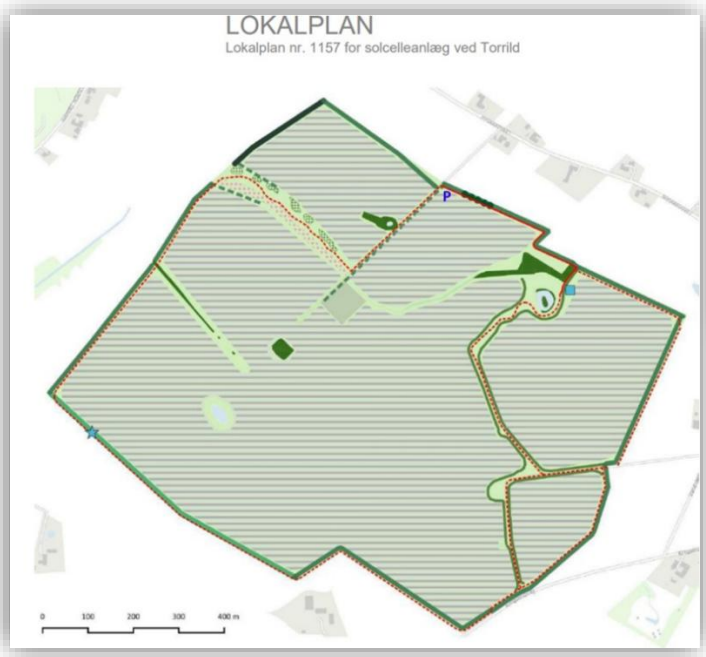





Læs mere om Lokalplanen nr. 1157 via dette link.

Sprøjtehuset – bevaring og nyt liv

Torrilds gamle sprøjtehus er en af de få bevarede bygninger af sin slags i området og rummer en vigtig del af byens kulturhistorie.

Vi ønsker at bevare og restaurere huset og give det nyt liv. Det er en del af fortællingen om, hvordan man før i tiden stod sammen – når det virkelig gjaldt.

Den fortælling vil vi gerne føre videre

Lokalrådet arbejder for:

- At få afklaret ejerskabet
- At sikre bygningens bevaring
- At undersøge muligheder for restaurering
- At give huset en funktion i lokalsamfundet

Sprøjtehuset kan på sigt blive et synligt symbol på Torrilds historie og sammenhold og lokale identitet.





Trafikforhold – tryghed og sikkerhed

Torrild gennemskæres af Kongshusvej, hvor der dagligt passerer 5.000–6.000 biler. Trafikken er byens største udfordring i forhold til tryghed og trivsel.

De seneste tal for trafikken i Torrild er fra 2025:
Kongshusvej fra Odder til rundkørsel: 6556 biler pr døgn
Gennemkørsel Torrild: 4427 biler pr døgn
Krogstrupvej: 2161 biler pr døgn

Lokalrådets fokus:

- Arbejde for hastighedsbegrænsning på 40 km/t gennem byen
- Sikre trygge forhold for børn og cyklister
- Understøtte planerne om cykelsti mod Fillerup
- Følge udviklingen omkring mulig ny vejforbindelse mod E45

Der er allerede etableret byporte, hævede flader og fortove, men vi arbejder videre for yderligere trafiksikkerhed.

Tryg trafik er afgørende for både bosætning og livskvalitet.



Mødesteder og aktiviteter for alle

Aktivitetsområdet ved sportspladsen

Vi har en vision om et attraktivt aktivitetsområde, der kan samle byens borgere på tværs af generationer.

Her er allerede legeplads, petanquebane og opholdsområde. På sigt ønsker vi:

- Multibane
- Outdoor fitness
- Udvidet legeplads
- Fælles opholdstrappe
- Løbende forbedringer i etaper

Alt skabes gennem frivillighed, engagement og en fælles indsats – sådan som det altid har været traditionen i Torrild.





Naturen – vores største kvalitet

Tæt på Torrild ligger Nørreskov, Tornsbjerg Skov og den gamle mose.

Adgangen til naturen er en af de vigtigste grunde til, at familier vælger at flytte hertil. Derfor arbejder vi for:

- Tydeligere stisystemer
- Aftaler med lodsejere
- Kort over vandreruter
- Bedre formidling af mulighederne

Naturen skal være tilgængelig – med respekt

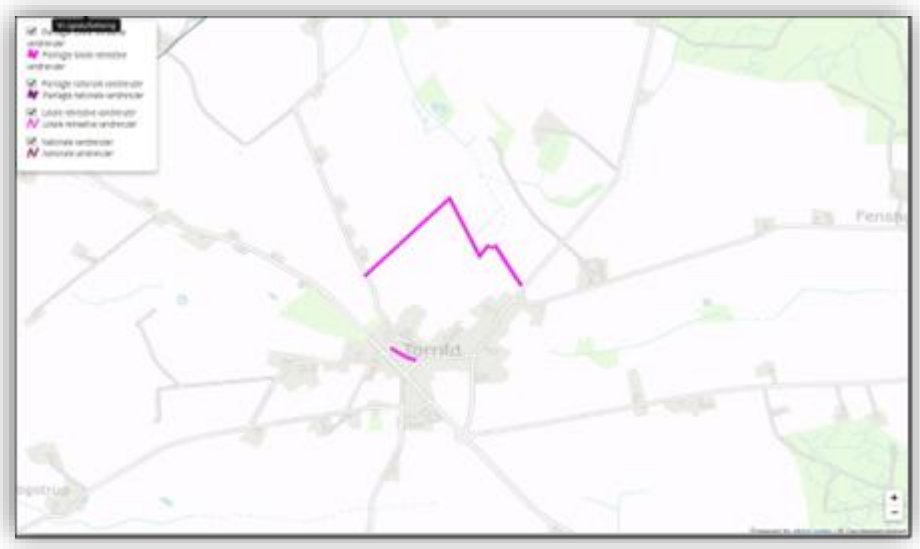

Etableret: Tage Andersens Sti. Anlagt med gavemidler i 2016

Vækst med respekt

Der er mulighed for begrænset boligudvikling i Torrild.

I januar 2026 var befolkningstallet 470 med nedenstående fordeling. Der har gennem de seneste år været et stabilt befolkningstal for Torrild og der er i kommuneplan 2021-2033 udlagt et rammeområde, hvor der kan ske en udvikling på op til 10 boliger. Selv om det giver begrænsede muligheder, vil vi gerne være med til at styre udviklingen og vi arbejder derfor aktivt med dette område.



Vi ønsker:

- Attraktive byggegrunde
- Mulighed for bofællesskab
- Mulighed for seniorboliger

Udviklingen skal ske i respekt for landsbymiljøet og det åbne landskab.



Historien – fundamentet under Torrild

Torrild er ikke blot en landsby på landkortet. Det er et sted, hvor mennesker har levet, arbejdet og skabt fællesskab i tusinder af år.

Når man står på byens højeste punkt og ser ud over landskabet, står man faktisk midt i en fortælling, der begyndte længe før vores tid.

De første spor af liv

Arkæologiske fund viser, at området omkring Torrild har været beboet siden bondestenalderen – for 4-5000 år siden. Under anlæggelsen af Grobshulevej blev der fundet spor af både stenalder, jernalder og vikingetid.

Der er fundet:

- Flintredskaber fra bondestenalderen – tæt pakket i en affaldsgrube
- Stolpehuller efter lang huse fra romersk og germansk jernalder
- Spor af jernudvinding
- Lerkarskår fra vikingetiden

Fundene viser, at der har ligget en mindre landsby på kanten af dalen ned mod mosen. Her har man haft enge til græsning, marker på de højere arealer og adgang til vand. Man kan næsten se det for sig: røg fra ildstederne, husdyr på marken og mennesker, der levede tæt på naturen – præcis som vi stadig gør, blot under andre vilkår.

Torrild er med andre ord ikke opstået – den er vokset frem gennem årtusinder.

Kirken og middelalderen

Omkring år 1200 blev Torrild Kirke opført. Den ligger stadig som byens naturlige midtpunkt – både fysisk og historisk.

Kirken vidner om, at Torrild allerede i middelalderen var en etableret landsby med struktur og sammenhold. Den har gennem århundreder været samlingspunkt for livets store begivenheder: dåb, bryllup og afsked.

Omkring kirken udviklede landsbyen sig som en klassisk østjysk landsby – med gårde samlet tæt omkring den slyngede Bygade og jorden fordelt i fællesskab.





Landbruget former landsbyen

I århundreder var landbruget fundamentet under Torrild. Byen var omgivet af dyrkede marker, overdrev og moseområder, og landskabet bar tydeligt præg af fælles drift og landsbyfællesskab.

Udskiftningen i 1801 ændrede strukturen. Jorden blev samlet, og flere gårde flyttede ud fra landsbykernen. I løbet af 1800-tallet ændrede bebyggelsen sig gradvist.

Nogle af de gamle slægtsgårde – som Skellergård og Fangstrupgård – blev flyttet ud efter brand. I begyndelsen af 1900-tallet blev jord fra præstegården udstykket til husmandsbrug langs Haldshavevej.

I 1949 var der langt flere mindre landbrug end i dag. Udviklingen har siden betydet færre, men større landbrug. Alligevel præger landbruget stadig landskabet og fortællingen om Torrild.

Man kan stadig opleve det oprindelige landsbymiljø omkring kirken – med de firelængede gårde, bindingsværk, kampesten og de lange længer helt ud mod vejen.

Det er ikke kun bygninger. Det er identitet.

Andelstid og fællesskab

Som mange andre landsbyer blev Torrild i slutningen af 1800-tallet og begyndelsen af 1900-tallet præget af andelsbevægelsen.

Det tidligere andelsmejeri – Nederholm fra 1913 – står stadig markant i gadebilledet og minder om en tid, hvor samarbejde og lokale kræfter var nødvendige for at skabe udvikling.

Forsamlingshuset og sprøjtehuset er også produkter af denne periode – bygninger, der vidner om, at landsbyen organiserede sig og løftede opgaverne sammen.

Sprøjtehuset fra tiden efter brandpolitiloven i 1861 er i dag en sjælden bevaret bygningstype. Det er et lille hus med en stor fortælling om ansvar, sammenhold og praktisk fællesskab.

Landevejen deler byen

I 1933 blev landevejen anlagt tværs gennem Torrild. Den skar gennem det gamle vejnet og ændrede byens struktur markant.

Nogle ejendomme måtte vige – blandt andet fattighuset. Men den nye vej blev også opfattet som fremskridt. Den skabte bedre forbindelse til omverdenen og bandt Torrild tættere sammen med Odder og Skanderborg.

Siden er trafikken vokset langt mere, end man kunne forestille sig dengang. Vejen er i dag både livsnerve og udfordring.

Skovene og landskabet

Torrild ligger omgivet af skov og mose. Nørreskov og Tornsbjerg Skov har gennem tiden været en del af landskabets identitet. Den vestlige del af Nørreskov tilhørte præsteembedet, mens andre dele hørte under Rathlousdal.

Mosen nord for byen og ådalen ved Rindelev Bæk har været brugt til græsning og høslet – og rummer i dag både naturværdi og fortællinger om tidligere tiders fællesjord.

Landskabet omkring Torrild er ikke tilfældigt. Det er formet af istid, landbrug, fællesskab og generationers arbejde.

En landsby i bevægelse

Torrild har aldrig stået stille.

Fra stenalderbopladser til middelalderkirke.
Fra landboreformer til andelsbevægelse.
Fra landbrugssamfund til moderne bosætnings by.
Fra hestevogn til gennemfartsvej med tusindvis af biler dagligt.

Forandring er ikke nyt for Torrild. Det nye er, at vi i dag har mulighed for bevidst at forme udviklingen.

Historien giver os et ståsted.
Sammenholdet giver os handlekraft.
Og landskabet minder os om, at vi kun er en del af en større fortælling.





Bygaden i Torrild anno 1895/1980/2026



Afslutning

Torrild er en landsby i bevægelse.

Vi ønsker:

- At bevare det nære fællesskab
- At udvikle byen med omtanke
- At bidrage aktivt til den grønne omstilling
- At skabe trygge rammer for børnefamilier og ældre
- At gøre Torrild attraktiv for nye tilflyttere

Udviklingsplanen opdateres løbende og danner grundlag for dialog med borgere og Odder Kommune.

Torrild skal fortsat være et trygt, grønt og levende sted at bo – både nu og i fremtiden.

